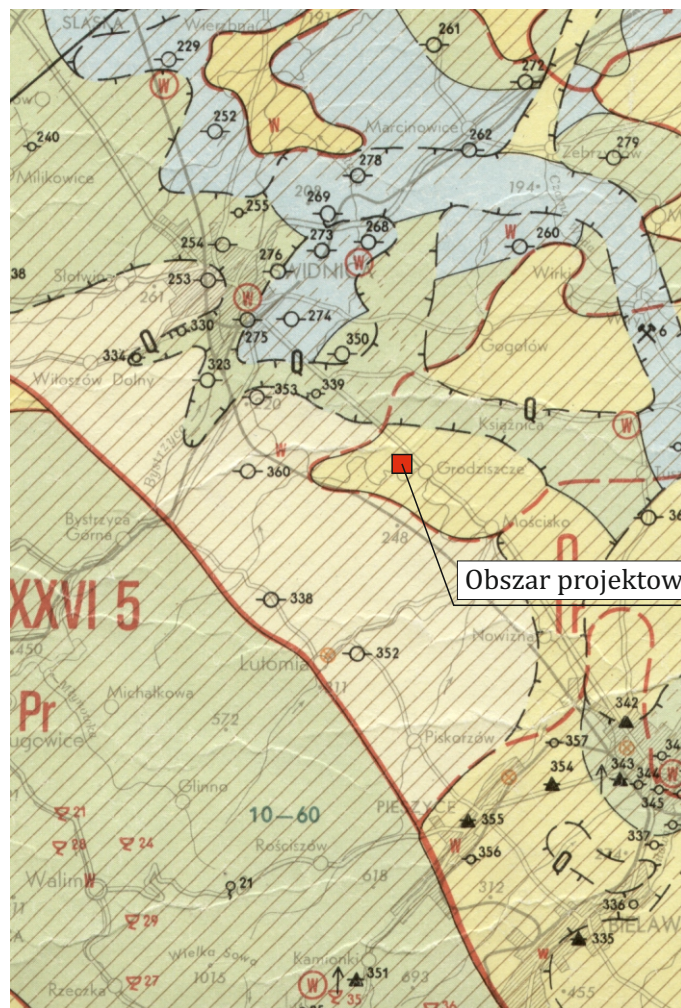
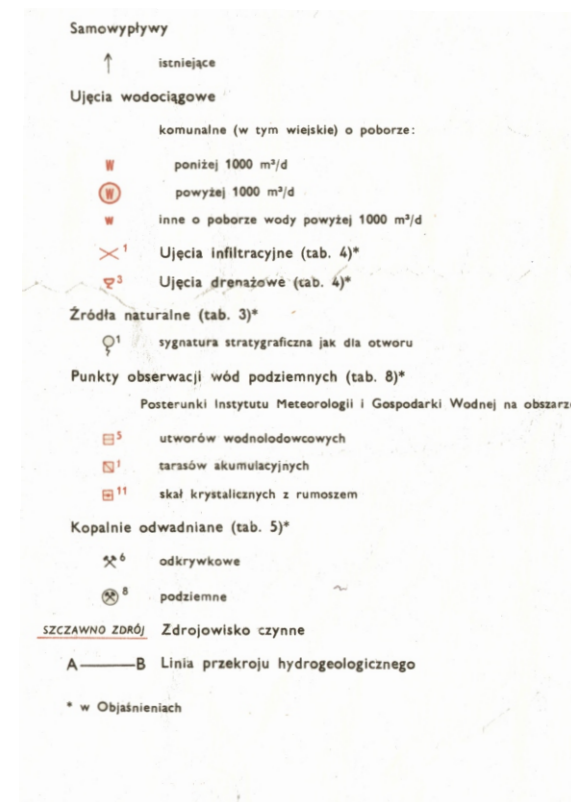
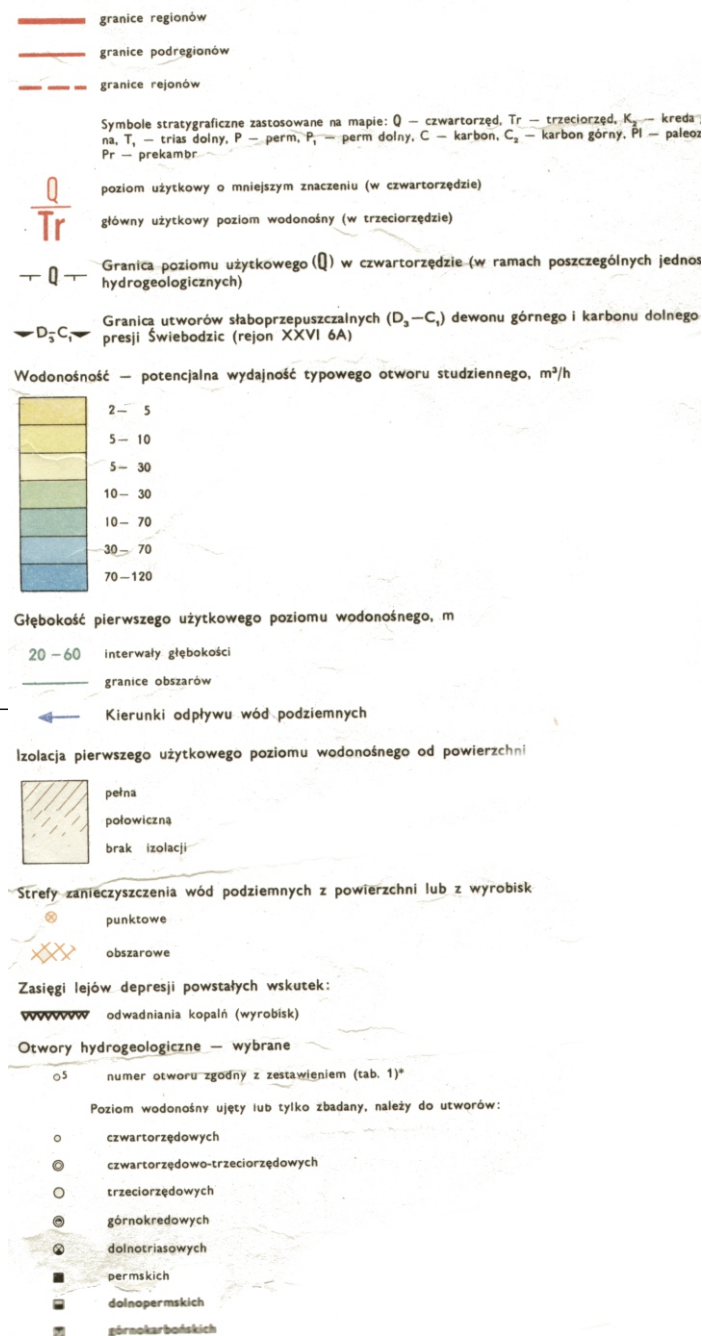


# Fragment Mapy Hydrogeologicznej Polski w skali 1:200 000



Obszar projektowanych robót



Fragment Mapy Hydrogeologicznej Polski w skali 1:200 000  
- plansza B

Opracowała: Monika Stania	Projekt robót geologicznych na wykonanie otworu wiertniczego w celu wykorzystania ciepła Ziemi na działce o nr 262/1 w miejscowości Grodziszcz, w woj. dolnośląskim	
Data styczeń 2016	skala 1:200 000	Załącznik 5

Michniewicz M., Mroczkowska B., Wojtkowiak A., r.  
Mapa Hydrogeologiczna Polski  
w skali 1:200 000 arkusz Wałbrzych